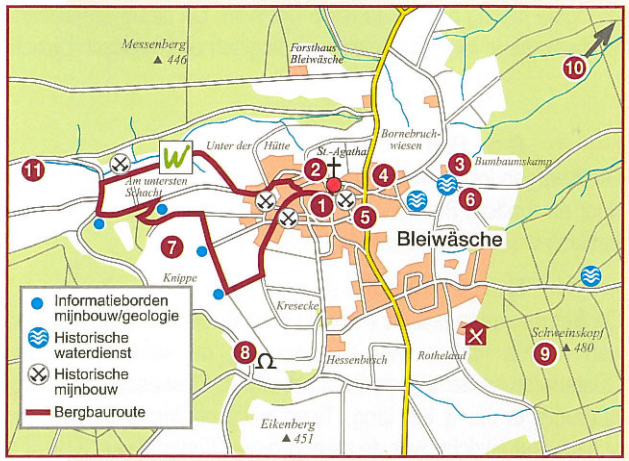

Bezienswaardigheden

1 Dorpsplein met informatiebord 2 Oude school 3 Schutterszaal
4 Monument „Bleiwäscher“ 5 Monument „Lore“ 6 Wandelsteen
7 Steengroeve Düstertal met de “Tor zum Sauerland”
8 Malachitdom 9 Schweinskopf 10 Aabach-dam
11 Beschermd natuurgebied Lühlingsbachtal

Redactie:

Erholungsgebiet Bad Wünnenberg/Büren 2015
Tekst: Birgit Hübner
Foto: Hartmut Schröder
www.wuennenberg-bueren.de

Meer inhoudelijk informatie over de gemeente Bleiwäsche en het natuurgebied:
Brochure „Donnerkeile und Bleibarren“, 56 pagina's
Wandelkaart „Fünf-Bäche-Weg Bad Wünnenberg“
Wandelkaart „Sintfeld-Höhenweg“
Wandelgids „Auen-Radweg“, 72 pagina's

Toeristische informatie is verkrijgbaar bij de
Bad Wünnenberg Touristik GmbH
Im Aatal 3, 33181 Bad Wünnenberg
Tel.: +49 (0)2953/9988-0 • Fax: +49 (0)2953/7430
info@bad-wuennenberg.de • www.bad-wuennenberg.de

Mede gefinancierd door Nordrhein-Westfalen

Lay-out, kaarten, ontwerp:
Graphisches Büro G. Schlottmann • Paderborn • g.schlottmann@gmx.de

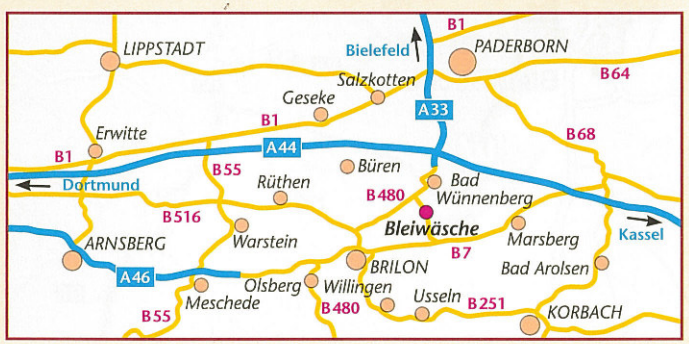

Wandelknoppunt Bleiwäsche

Bleiwäsche is met 989 inwoners (2015) het meest zuidelijke Ortsteil van Bad Wünnenberg. Met de 480 meter hoge Schweinskopf heeft de plaats de hoogste helling binnen de regio Detmold. De naam *Bleiwäsche* verwijst naar de vestiging als mijnbouwdorp. Eeuwenlang gold de mijnbouw als een van de belangrijkste inkomstenbronnen voor de bewoners. Omdat Bleiwäsche in landschappelijk, geologisch en historisch opzicht een zeer interessante plaats is, is het niet vreemd dat er door Bleiwäsche veel regionale en interregionale wandelroutes lopen.

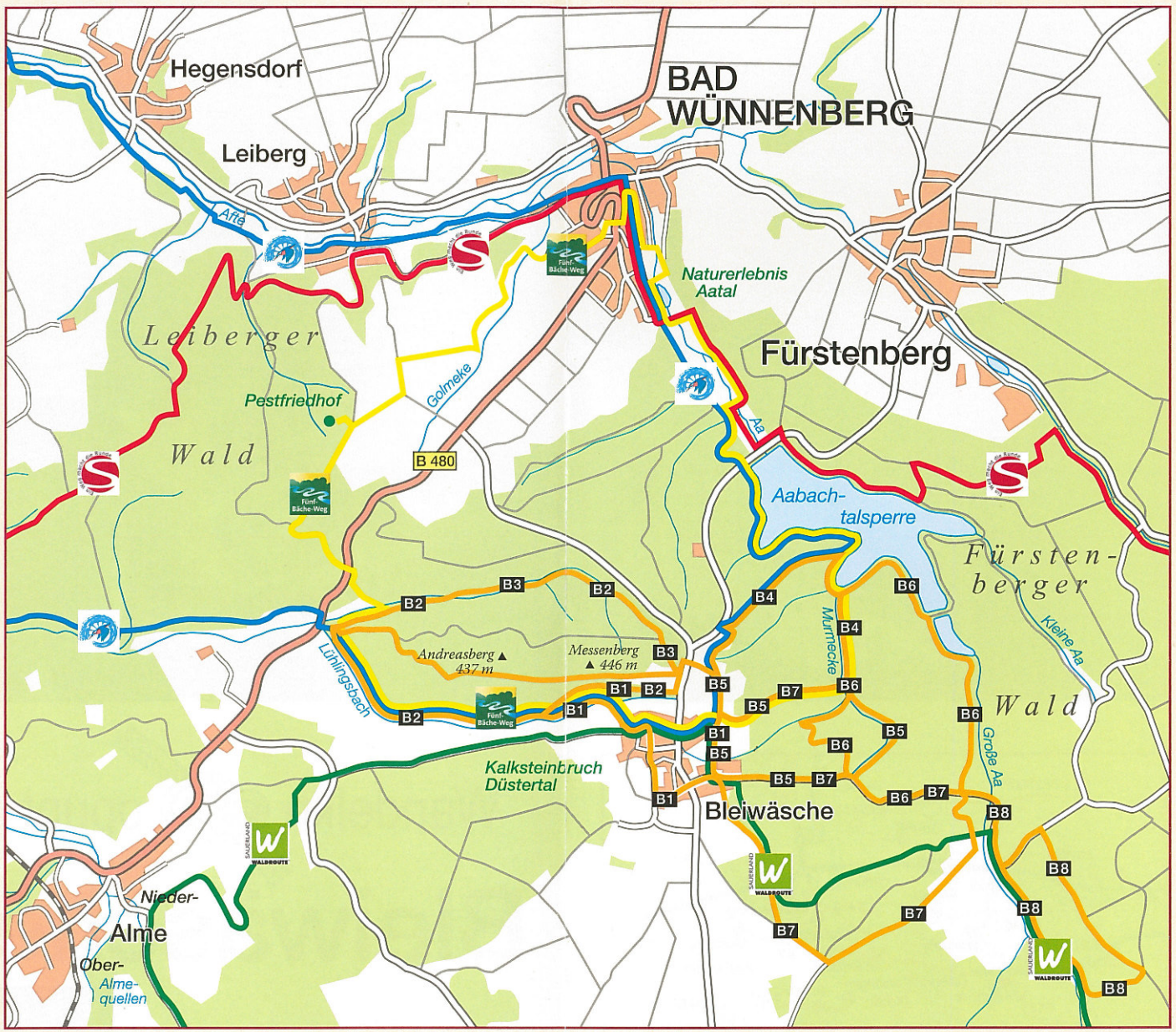

B 1- B 8

De B-wegen lopen over afstanden van minder dan 10 kilometer door en rondom Bleiwäsche. Hiermee passeert men vrijwel alle bezienswaardigheden van de plaats.

Bergbauroute (kleine kaart)

De Bergbauroute laat de wandelaars middels vier informatieborden kennis maken met de geologie, de kalksteen in het Düstertalen en de historische mijnbouw in Bleiwäsche. De Bergbauroute is ca. 3 km lang. Twee uitkijkplatforms bieden een schitterend uitzicht over de steengroeve Düstertal.

Fünf-Bäche-Weg

Deze 23 km lange dagtocht belooft een bijzondere wandelbelevenis. Behalve de Aabach-dam loopt de route langs vijf beken, die door zowel lichte weidelandschapen als door donkere bossen stromen. De Fünf-Bäche-Weg is een rondtocht door Bad Wünnenberg en Bleiwäsche.

Auen Radweg

De Auen-Radweg is een 44 lange fietsrondweg. Langs de Afte, de Alme, de Nette, de Lühlingsbach, de Aabachen en de Aabachdam kent de fietstocht een aantal stijgingen. De idyllische en rustige paden zijn ook geschikt voor wandeltochten. De Auenradweg passeert de steden Büren en Bad Wünnenberg.

Sintfeld-Höhenweg

De 144 km lange Sintfeld-Höhenweg loopt 3 km ten noorden van Bleiwäsche. Het is een wandelrondweg die door de steden Büren, Lichtenau en Bad Wünnenberg loopt. Dankzij het afwisselende landschap valt er voor de wandelaar veel te ontdekken.

Sauerland Waldroute

Mysterieus en steeds weer anders – dat is de Sauerland-Waldroute. Van Iserlohn naar Arnsberg en verder naar Marsberg, loopt de Sauerland-Waldroute dwars door Bleiwäsche, waarbij er over 240 km een unieke dieren- en plantenwereld te ontdekken valt.

Op veel plekken staan borden met informatie over deze thema's. Maak kennis met oude mijngangen, kuilen en een steengroeve.